

# Портал Автоматизации Документооборота членов АВВР

## Раздел «Виноградники»




**АВВР**

АССОЦИАЦИЯ ВИНОГРАДАРЕЙ  
И ВИНОДЕЛОВ РОССИИ

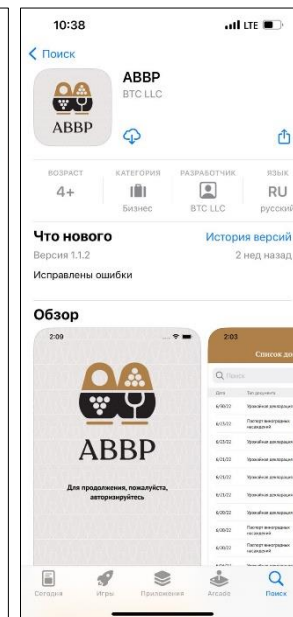
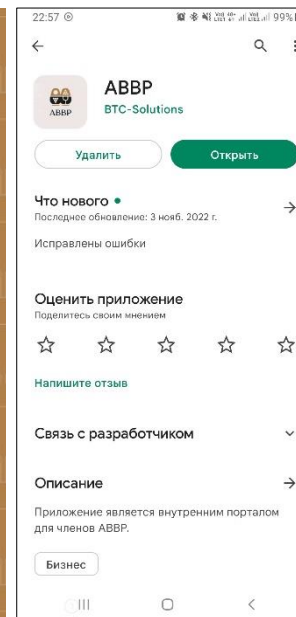
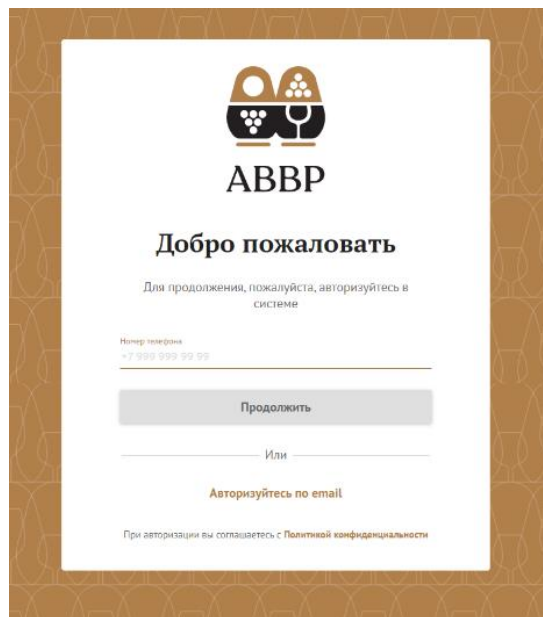
# Цели создания Портала

1. Автоматизация создания отчетных форм членов АВВР (согласно Федерального закона № 468-ФЗ «О виноградарстве и виноделии в РФ»):
  - Декларация производственного баланса продукции виноградарства и виноделия,
  - Урожайная Декларация,
  - Паспорт виноградных насаждений.
2. Верификация данных в хронологии.
3. Автоматизированный обмен данными с ФОИВами.



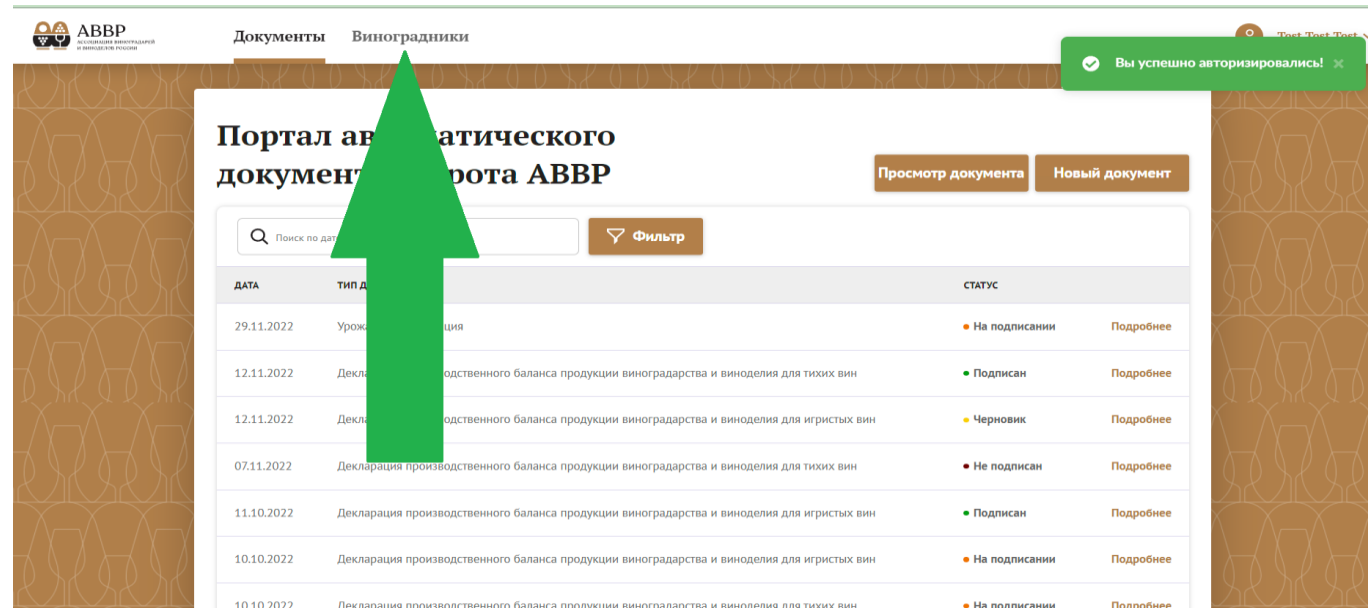
# Контроль доступа к Порталу

1. Адрес Портала: <https://lk.rvwa.ru>
2. Только авторизованные пользователи.  
Авторизация – по письму Генерального директора компании.
3. Два способа авторизации:
  - по номеру мобильного телефона
  - по email



# Новый инструмент Портала - Виноградники

- Для перехода в раздел «Виноградники» необходимо нажать на надпись «Виноградники», расположенную в верхней части Главного меню.



# Новый инструмент Портала - Виноградники

- На главном экране меню «Виноградники» отображен список виноградников, добавленных пользователем, общее количество кустов и площадь утвержденных виноградников.
- В каждой строке отображаются номер виноградника в ФРВН, зона, район, терруар, количество кустов и площадь, а так же текущий статус виноградника («черновик» / «на рассмотрении» / «утвержден») и кнопка [подробнее].

**Виноградники** Добавить виноградник

Фильтр ОБЩЕЕ КОЛИЧЕСТВО КУСТОВ: 77 702 ОБЩАЯ ПЛОЩАДЬ ВИНОГРАДНИКА: 6 093,18 ГА

№ ФРВН	ЗОНА	РАЙОН	ТЕРРУАР	КОЛИЧЕСТВО КУСТОВ	ПЛОЩАДЬ ВИНОГРАДНИКА	СТАТУС	
35-2017-000000265	Крым	Южный берег Крыма	-	26 202	546,59	Утверждён	<a href="#">Подробнее</a>
0	Крым	-	-	0	0	На рассмотрении	<a href="#">Подробнее</a>
0	Долина Дона	-	-	0	0	Черновик	<a href="#">Подробнее</a>
1	Крым	-	-	1 000	100	Утверждён	<a href="#">Подробнее</a>
55	Крым	-	-	500	4 900	Утверждён	<a href="#">Подробнее</a>
35-2017-000000265	Крым	-	-	50 000	546,59	Утверждён	<a href="#">Подробнее</a>

# Новый инструмент Портала - Виноградники

- Поиск конкретного виноградника/виноградников – инструмент «Фильтр»

Панель администратора

## Виноградники

**Фильтр** ОБЩЕЕ КОЛИЧЕСТВО КУСТОВ: 77 702 ОБЩАЯ ПЛОЩАДЬ ВИНОГРАДНИКА: 6 093,18 ГА

ЗОНА	КОЛИЧЕСТВО КУСТОВ	ПЛОЩАДЬ ВИНОГРАДНИКА	СТАТУС	
Крым	26 202	546,59	Утверждён	<a href="#">Подробнее</a>
Долина Дона	117 900	23,6	Черновик	<a href="#">Подробнее</a>
Крым	0	0	На рассмотрении	<a href="#">Подробнее</a>
Долина Дона	0	0	Черновик	<a href="#">Подробнее</a>
Крым	1 000	100	Утверждён	<a href="#">Подробнее</a>
Крым	500	4 900	Утверждён	<a href="#">Подробнее</a>
Крым	50 000	546,59	Утверждён	<a href="#">Подробнее</a>

35-2017-00000265 Test Test Test

Выберите зону  
Выберите район  
Выберите терруар  
Выберите количество кустов  
Выберите площадь виноградников

СТАТУС  
Черновик  
На рассмотрении  
Утверждён

Очистить фильтр

Применить фильтр

# Добавление нового виноградника

## Виноградники

**Фильтр**    ОБЩЕЕ КОЛИЧЕСТВО КУСТОВ: 76 702    ОБЩАЯ ПЛОЩАДЬ ВИНОГРАДНИКА: 5 993,18 ГА

**Добавить виноградник**

№ ФРВН	ЗОНА	РАЙОН	ТЕРРУАР	КОЛИЧЕСТВО КУСТОВ	ПЛОЩАДЬ ВИНОГРАДНИКА	СТАТУС	
35-2017-000000265	Крым	Южный берег Крыма	-	26 202	546,59	● Утверждён	<a href="#">Подробнее</a>
0	Крым	-	-	0	0	● На рассмотрении	<a href="#">Подробнее</a>
0	Долина	-	-	0	0	● Черновик	<a href="#">Подробнее</a>

## ← Новый виноградник

**Основные данные**

Географические данные

Дополнительные данные

Номер участка в ФРВН	Дата присвоения
Наименование субъекта	ОКАТО
Адрес виноградника	Общая площадь земельного участка, га
Площадь плодоносящего виноградника, га	Площадь не плодоносящего виноградника, га
Площадь закладки виноградника, га	Площадь выведенного, га
Дата закладки виноградника	Эксплуатант
Виноградно-винодельческая зона	Виноградно-винодельческий район (если установлен)
Виноградно-винодельческий терруар (если установлен)	Количество кустов, шт
Площадь виноградника, га	Кадастровый номер

[Сохранить как черновик](#)    **Продолжить**

# Новый виноградник. Географические данные

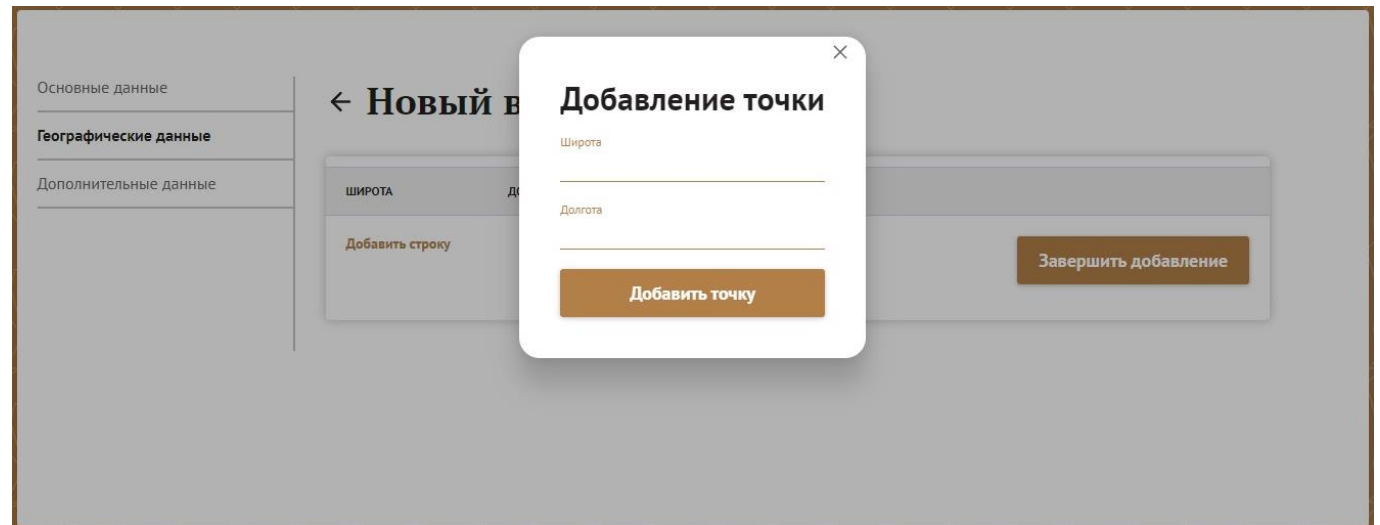
- Подраздел «Географические данные» отображает ранее введенные координаты углов виноградника и позволяет редактировать эти данные.

The screenshot displays a web form titled «Новый виноградник». On the left, a sidebar menu contains three items: «Основные данные», «Географические данные» (which is highlighted), and «Дополнительные данные». The main content area features a header with a back arrow and the title «Новый виноградник». Below this is a form with two columns labeled «ШИРОТА» and «долгота». At the bottom of the form, there are four buttons: «Сохранить как черновик», «Продолжить», «Назад», and «Редактировать».



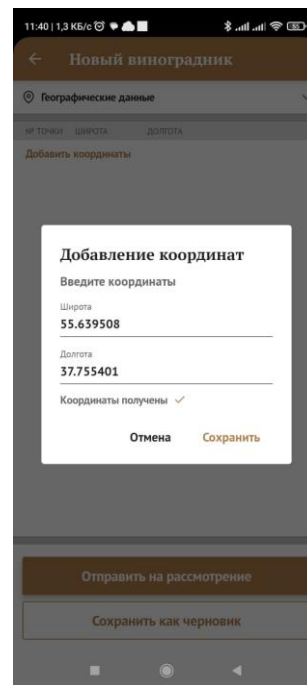
# Новый виноградник. Географические данные

- Подраздел «Географические данные» отображает ранее введенные координаты углов виноградника и позволяет редактировать эти данные.



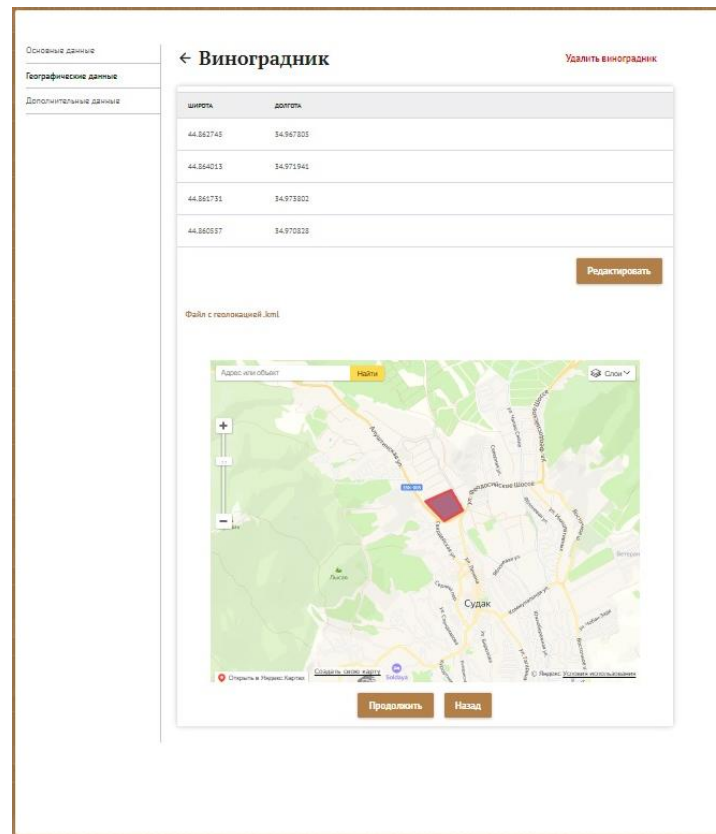
# Новый виноградник. Географические данные

- Координаты точек можно распознать и ввести в Портал с помощью смартфона с GPS/Глонасс позиционированием



# Новый виноградник. Географические данные

- При введении 3 и более координат Портал автоматически в дальнейшем создаст kml-файл.



# Новый виноградник. Дополнительные данные

- Также возможно (опционально) указать геофизические (например, высота над уровнем моря, крутизна склона) и климатические (например, продолжительность вегетации, температуры) характеристики

Основные данные	<b>← Виноградник</b>	
Географические данные	<b>Геофизические характеристики</b>	
<b>Дополнительные данные</b>	Границы (описание границ)	Рельеф
	<input type="text"/>	<input type="text"/>
	Высота над уровнем моря, м	Экспозиция склонов
	<input type="text"/>	<input type="text"/>
	Крутизна склонов	<input type="text"/>
	<input type="text"/>	
	<b>Климатические характеристики</b>	
	Продолжительность вегетации, дни	Среднегодовая температура воздуха, градусы °C
	<input type="text"/>	<input type="text"/>
	Максимальная температура воздуха, градусы °C	Минимальная температура воздуха, градусы °C
	<input type="text"/>	<input type="text"/>
	Сумма активных температур за период вегетации, градусы °C	Средняя температура самого теплого месяца, градусы °C
	<input type="text"/>	<input type="text"/>

**Благодарим  
за внимание!**



**АВВР**

АССОЦИАЦИЯ ВИНОГРАДАРЕЙ  
И ВИНОДЕЛОВ РОССИИ

8 495 147-04-71  
[info@rvwa.ru](mailto:info@rvwa.ru)